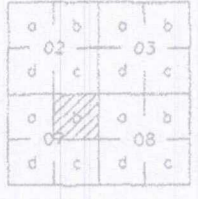


# KOCAELİ G23-d-07-b

G23-d-02-c



4 507 344.86

4 507 334.94

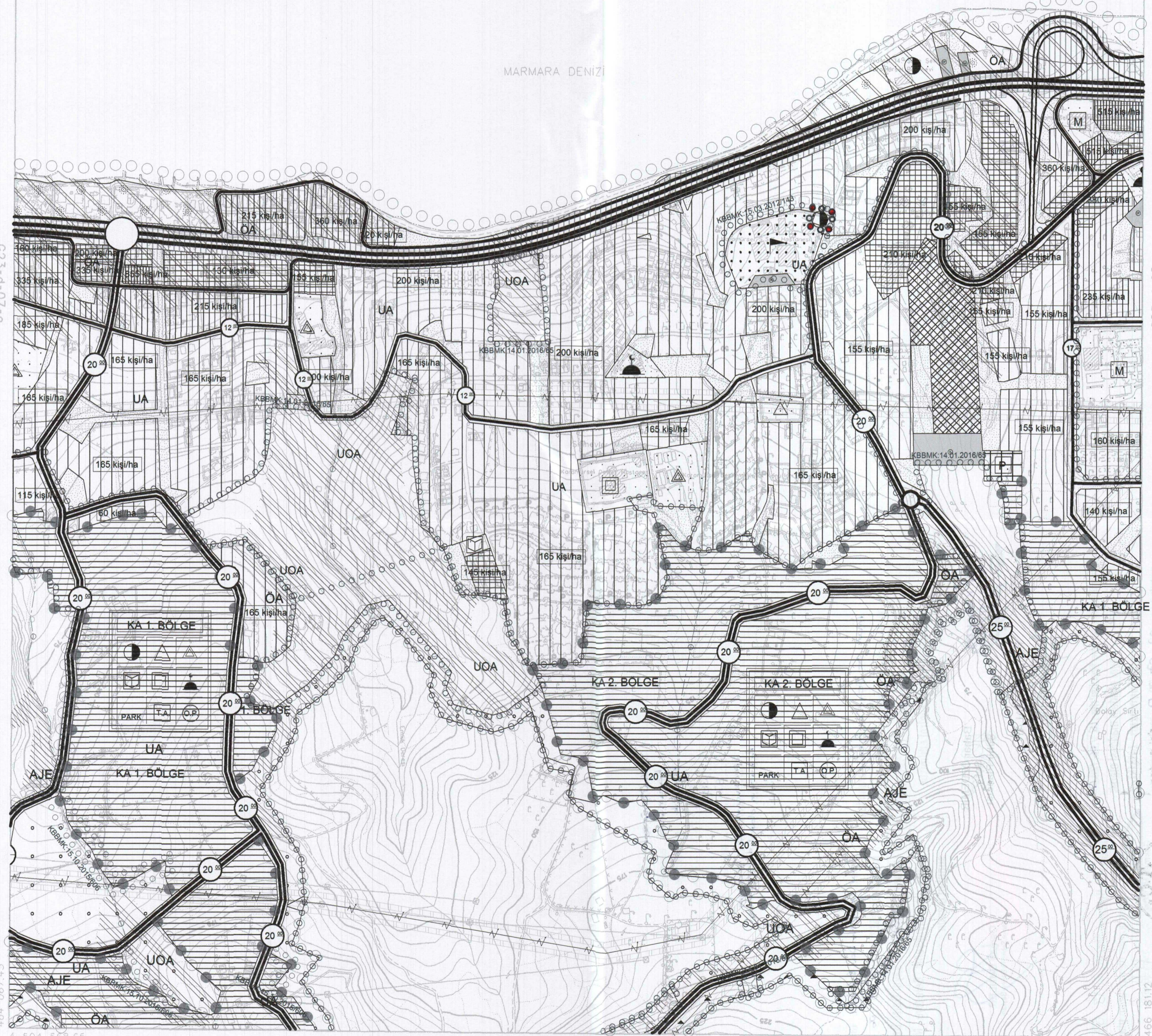
ONAY

Kocaeli Büyükşehir Belediyesi  
Tarafından Fotogrametrik Yöntemle  
Yapılan Kocaeli İline Ait 1:5000  
Ölçekli Sayısal Halihazır Harita 3194  
Sayılı İmar Kanununun 7/a Maddesine  
Göre İncelendi ve Onandı.

15.08/2006



MARMARA DENİZİ



1:5000

Haziran 2005 Tarihli Hava Fotoğraflarından Üretilmiştir.

Yapma Firma : ANA-KENT Planlama Şehirçilik Harita  
Mimarlık İnşaat Sanayi Ticaret Ltd Şti.

Proje Mühendisi  
Hasan Tansel SÜDÖR

Proje Müdürü  
Necati ÖLCÜCÜOĞLU

KONTROL

İsmail SEYREK  
Harita Mühendisi  
Halihazır Harita Şefi

Serkan ONUR  
Harita Yüksek Mühendisi  
Harita Kadastro Müdür Vekili

KOCAELİ - G23-d-07-b

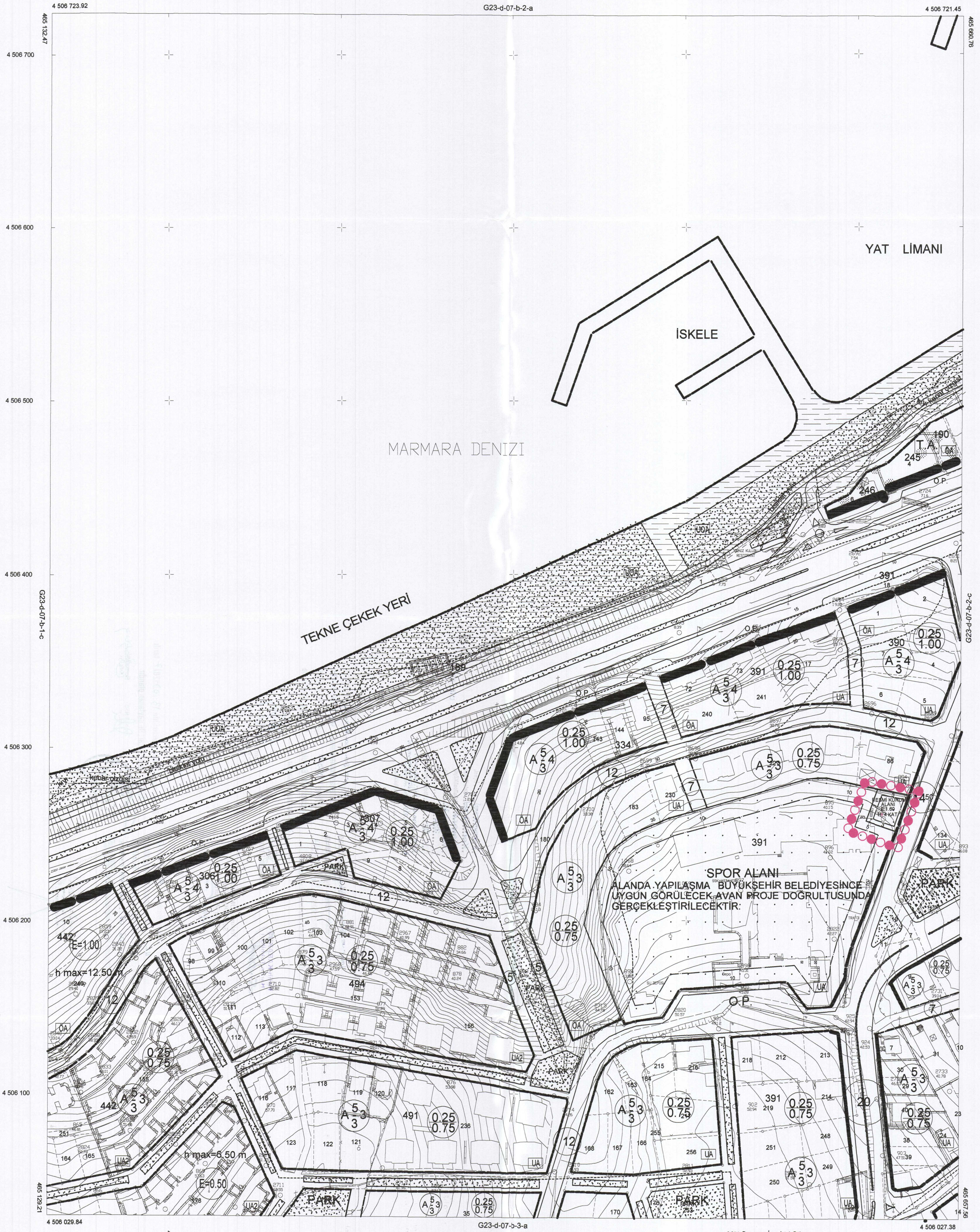


01					23
06	a	b			
11	D				
16					
G	21	22	23	24	25

KOCAELİ  
Karamürsel  
G23-d-07-b-2-d

G23-d-07-b-2-a

KOCAELİ G23-d-07-b-2-d  
Karamürsel



4 506 723.92  
45 132.47  
4 506 700  
4 506 600  
4 506 500  
4 506 400  
4 506 300  
4 506 200  
4 506 100  
4 506 029.84

4 506 721.45  
45 132.47  
4 506 600  
4 506 500  
4 506 400  
4 506 300  
4 506 200  
4 506 100  
4 506 027.38

G23-d-07-b-1-e  
G23-d-07-b-3-a  
1/1000  
Müt. Serpen İmr. Ltd. Şti.  
Taraflardan yapıp 22.08.2000 tarihinde  
İller Bankası Harita Dairesi Başkanı  
Veseli ÇELİK tarafından onaylanan  
halihazır paftanın yaydır.